

Акт об определении кадастровой стоимости

№ АОКС-33-2021-000841

28.09.2021

(номер акта)¹

(дата составления акта)²

Государственное бюджетное учреждение Владимирской области "Центр государственной

(наименование бюджетного учреждения, созданного субъектом Российской Федерации и наделенного полномочиями, связанными с определением кадастровой стоимости, составившего настоящий акт (далее - бюджетное учреждение)

I. Количество объектов недвижимости указанных в настоящем акте

1.1	Количество объектов недвижимости, указанных в настоящем акте, кадастровая стоимость которых определена бюджетным учреждением	46
1.2	Количество объектов недвижимости, указанных в настоящем акте, изменение сведений в Едином государственном реестре недвижимости о которых не влечет за собой изменение их кадастровой стоимости	33

II. Перечень объектов недвижимости, кадастровая стоимость которых определена

№ п/п	Кадастровый номер	Кадастровая стоимость определенная бюджетным учреждением, руб.	Дата поступления сведений для определения кадастровой стоимости	Дата возникновения основания для определения кадастровой стоимости
1	33:02:020614:1361	564804,24	14.09.2021	10.09.2021
2	33:02:020614:1362	635334,24	14.09.2021	10.09.2021
3	33:02:020614:1363	643233,6	14.09.2021	10.09.2021
4	33:02:020614:1364	662982	14.09.2021	10.09.2021
5	33:02:020614:1365	514586,88	14.09.2021	10.09.2021
6	33:02:020614:1366	519665,04	14.09.2021	10.09.2021
7	33:02:020614:1367	532078,32	14.09.2021	10.09.2021
8	33:02:020614:1368	510072,96	14.09.2021	10.09.2021
9	33:02:020614:1369	515151,12	14.09.2021	10.09.2021
10	33:02:020614:1370	512894,16	14.09.2021	10.09.2021
11	33:02:020614:1371	526435,92	14.09.2021	10.09.2021
12	33:02:020614:1372	571575,12	14.09.2021	10.09.2021
13	33:02:020614:1373	514022,64	14.09.2021	10.09.2021
14	33:02:020614:1374	1745853,76	14.09.2021	10.09.2021
15	33:02:020614:1375	609379,2	14.09.2021	10.09.2021
16	33:02:020614:1376	581167,2	14.09.2021	10.09.2021
17	33:02:020614:1377	567625,44	14.09.2021	10.09.2021
18	33:02:020614:1378	573267,84	14.09.2021	10.09.2021
19	33:02:020614:1379	612764,64	14.09.2021	10.09.2021
20	33:02:020614:1380	646619,04	14.09.2021	10.09.2021
21	33:02:020614:1381	673138,32	14.09.2021	10.09.2021
22	33:02:020616:2009	655866,19	14.09.2021	10.09.2021
23	33:02:020616:2010	57627,68	14.09.2021	10.09.2021
24	33:02:020616:2011	2172,51	14.09.2021	10.09.2021
25	33:02:020616:2012	1331,23	14.09.2021	10.09.2021
26	33:02:020816:67	84804,86	14.09.2021	10.09.2021
27	33:02:021316:133	224386,4	14.09.2021	10.09.2021
28	33:03:001215:193	37932,3	14.09.2021	10.09.2021
29	33:03:001215:239	38025,96	14.09.2021	10.09.2021
30	33:03:001215:248	37557,66	14.09.2021	10.09.2021
31	33:05:133101:269	208712,35	14.09.2021	10.09.2021
32	33:05:133101:425	197018,46	14.09.2021	10.09.2021
33	33:05:133101:426	257773,75	14.09.2021	10.09.2021
34	33:05:134101:3066	3039,68	14.09.2021	10.09.2021
35	33:05:134101:3067	46529	14.09.2021	10.09.2021
36	33:07:000110:348	20892	14.09.2021	10.09.2021
37	33:11:060805:12	21541,8	14.09.2021	10.09.2021
38	33:12:000000:1421	79839,12	14.09.2021	10.09.2021


39	33:12:011001:1293	38240,16	14.09.2021	10.09.2021
40	33:12:011001:1294	7,98	14.09.2021	10.09.2021
41	33:12:011001:1295	42513,45	14.09.2021	10.09.2021
42	33:12:011001:1296	27945,96	14.09.2021	10.09.2021
43	33:12:011001:1297	2737,14	14.09.2021	10.09.2021
44	33:13:060229:111	72076,55	14.09.2021	10.09.2021
45	33:14:000707:274	745,47	14.09.2021	10.09.2021
46	33:14:000707:275	5,02	14.09.2021	10.09.2021

III. Перечень объектов недвижимости, изменение сведений в Едином государственном реестре недвижимости о которых не влечет за собой изменение их кадастровой стоимости

№ п/п	Кадастровый номер	Дата поступления сведений для определения кадастровой стоимости	Дата возникновения основания для определения кадастровой стоимости
1	33.01.000423:414	14.09.2021	10.09.2021
2	33:01:000423:415	14.09.2021	10.09.2021
3	33:01:001234:178	14.09.2021	10.09.2021
4	33:01:001521:6290	14.09.2021	10.09.2021
5	33:02:020614:1338	14.09.2021	10.09.2021
6	33:02:020737:1	14.09.2021	10.09.2021
7	33:02:020833:202	14.09.2021	10.09.2021
8	33:02:020833:203	14.09.2021	10.09.2021
9	33:02:021218:61	14.09.2021	10.09.2021
10	33:02:021528:517	14.09.2021	10.09.2021
11	33:02:021528:518	14.09.2021	10.09.2021
12	33:02:021528:519	14.09.2021	10.09.2021
13	33:03:001403:320	14.09.2021	10.09.2021
14	33:03:001416:239	14.09.2021	10.09.2021
15	33:04:000000:1278	14.09.2021	10.09.2021
16	33:04:022801:729	14.09.2021	10.09.2021
17	33:04:081101:18	14.09.2021	10.09.2021
18	33:05:052401:60	14.09.2021	10.09.2021
19	33:05:172601:365	14.09.2021	10.09.2021
20	33:06:101601:136	14.09.2021	10.09.2021
21	33:12:000000:1372	14.09.2021	10.09.2021
22	33:12:011015:23	14.09.2021	10.09.2021
23	33:12:011318:2	14.09.2021	10.09.2021
24	33:13:000000:65	14.09.2021	10.09.2021
25	33:13:060105:41	14.09.2021	10.09.2021
26	33:13:060229:1	14.09.2021	10.09.2021
27	33:13:070136:531	14.09.2021	10.09.2021
28	33:13:070213:102	14.09.2021	10.09.2021
29	33:13:090130:299	14.09.2021	10.09.2021
30	33:13:090130:300	14.09.2021	10.09.2021
31	33:14:000707:146	14.09.2021	10.09.2021
32	33:16:000000:1288	14.09.2021	10.09.2021
33	33:16:000911:516	14.09.2021	10.09.2021


Хеш -сумма файла электронного документа, прилагаемого к настоящему акту, содержащего структурированные сведения о результатах определения кадастровой стоимости объектов недвижимости, указанных в настоящем акте	5C34FC1CA75E4320551D59DDAF88A 973A0F99F9E80FDEF542ABB9A8B0B F267ECD7C75BF434788C91B5FA3168 60869B883426E4BD4158B7BFB8A68E 726541E391
---	--

Главный специалист по
определению кадастровой
стоимости отдела ГКО ГБУ ВО
"ЦГКО ВО"




Плутцова Лариса Владимировна

Заместитель директора ГБУ ВО
"ЦГКО ВО"



Литвинова Светлана Николаевна

Директор ГБУ ВО "ЦГКО ВО"



Китаев Андрей Альбертович