

**Акт об определении кадастровой стоимости**

№ АОКС-33-2021-000711

15.07.2021

(номер акта)<sup>1</sup>

(дата составления акта)<sup>2</sup>

**Государственное бюджетное учреждение Владимирской области "Центр государственной**

(наименование бюджетного учреждения, созданного субъектом Российской Федерации и наделенного полномочиями, связанными с определением кадастровой стоимости, составившего настоящий акт (далее - бюджетное учреждение))

**I. Количество объектов недвижимости указанных в настоящем акте**

1.1	Количество объектов недвижимости, указанных в настоящем акте, кадастровая стоимость которых определена бюджетным учреждением	15
1.2	Количество объектов недвижимости, указанных в настоящем акте, изменение сведений в Едином государственном реестре недвижимости о которых не влечет за собой изменение их кадастровой стоимости	14




**II. Перечень объектов недвижимости, кадастровая стоимость которых определена**

№ п/п	Кадастровый номер	Кадастровая стоимость определенная бюджетным учреждением, руб.	Дата поступления сведений для определения кадастровой стоимости	Дата возникновения основания для определения кадастровой стоимости
1	33:01:000000:2279	136221,82	01.07.2021	28.06.2021
2	33:02:020730:141	140736,47	01.07.2021	28.06.2021
3	33:02:020832:1184	643203,65	01.07.2021	28.06.2021
4	33:02:020832:1185	3875598,49	01.07.2021	28.06.2021
5	33:03:001416:45	46830	01.07.2021	28.06.2021
6	33:05:052401:136	72416	01.07.2021	28.06.2021
7	33:05:114101:3061	1966723,78	01.07.2021	28.06.2021
8	33:05:132301:16	132816,95	01.07.2021	28.06.2021
9	33:06:102702:828	20839,35	01.07.2021	28.06.2021
10	33:07:000332:714	30907,8	01.07.2021	28.06.2021
11	33:08:000000:128	92397900	01.07.2021	28.06.2021
12	33:08:200207:389	369600	01.07.2021	28.06.2021
13	33:12:010818:438	50410,8	01.07.2021	28.06.2021
14	33:13:070143:462	107521,45	01.07.2021	28.06.2021
15	33:13:090108:44	75357,9	01.07.2021	28.06.2021

**III. Перечень объектов недвижимости, изменение сведений в Едином государственном реестре недвижимости о**

№ п/п	Кадастровый номер	Дата поступления сведений для определения кадастровой стоимости	Дата возникновения основания для определения кадастровой стоимости
1	33:02:020730:114	01.07.2021	28.06.2021
2	33:03:000136:387	01.07.2021	28.06.2021
3	33:03:000241:376	01.07.2021	28.06.2021
4	33:05:102401:238	01.07.2021	28.06.2021
5	33:07:000000:1739	01.07.2021	28.06.2021
6	33:07:000343:38	01.07.2021	28.06.2021
7	33:07:000354:1091	01.07.2021	28.06.2021
8	33:07:000362:442	01.07.2021	28.06.2021
9	33:11:040201:56	01.07.2021	28.06.2021
10	33:11:050409:695	01.07.2021	28.06.2021
11	33:11:100406:22	01.07.2021	28.06.2021
12	33:13:070141:15	01.07.2021	28.06.2021
13	33:13:070141:2	01.07.2021	28.06.2021
14	33:13:070150:170	01.07.2021	28.06.2021

Хеш -сумма файла электронного документа, прилагаемого к настоящему акту, содержащего структурированные сведения о результатах определения кадастровой стоимости объектов недвижимости, указанных в настоящем акте	7E7BCE0C9CA06832554539B7768021 BC61698688BA0C3E87A8CB4F13F64A 017930D78CFB0D49544A7BED292D56 2541CDDAA9AC222024BBC358548BE 0202605C4
---	--

И.о. начальника отдела ГБУ ВО   
Заместитель директора ГБУ ВО   
Директор ГБУ ВО "ЦГКО ВО" 

Плутцова Лариса Владимировна  
Литвинова Светлана Николаевна  
Китаев Андрей Альбертович